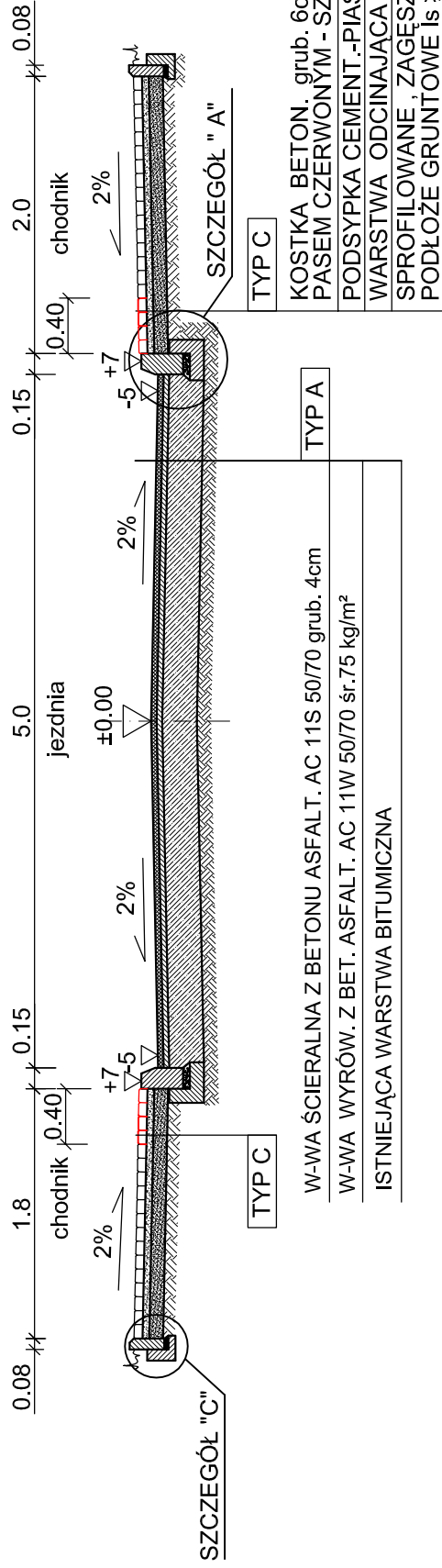


PRZEKRÓJ KONSTRUKCYJNY

SKALA 1:50

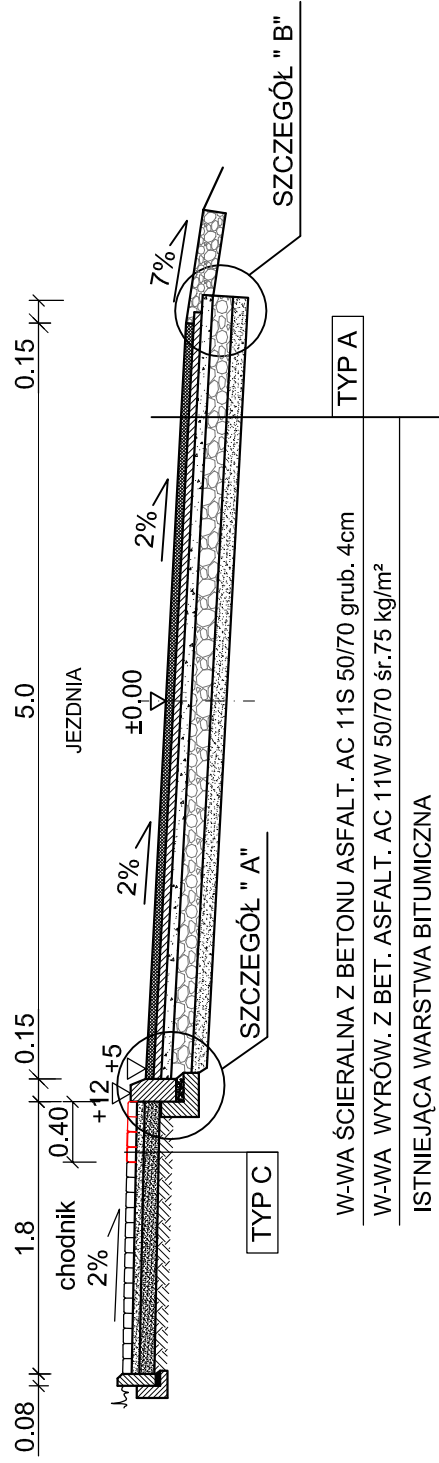
c) - OD Km 0+540 DO Km 0+552

- DLA NAWIERZCHNI JEZDNI Z OBUSTRONNYM CHODNIKIEM (REJON PRZEJŚCIA DLA PIESZYCH)



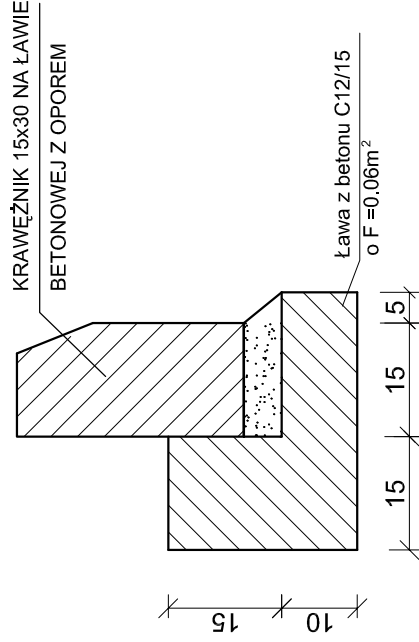
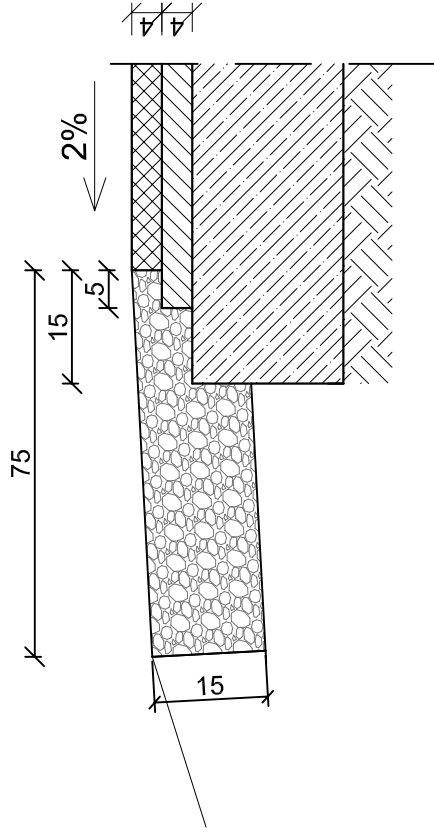
d) - OD Km 0+558 DO Km 0+752

- DLA NAWIERZCHNI JEZDNI Z LEWOSTRONNYM CHODNIKIEM



SZCZEGÓŁ "C"

SKALA 1:10



SZCZEGÓŁ "B"

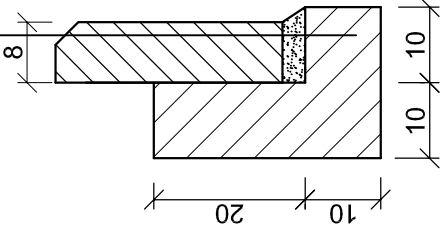
SKALA 1:10

OBRZEŻE BETONOWE 8x30

PODSYPKA CEMENT.-PIASK. 1:4 GR. 5cm

AWA Z OPOREM Z BET C:8/100 F=0.04mm²

1	0
2	0
3	0
4	0
5	0
6	0
7	0
8	0
9	0
10	0
11	0
12	0
13	0
14	0
15	0
16	0
17	0
18	0
19	0
20	0
21	0
22	0
23	0
24	0
25	0
26	0
27	0
28	0
29	0
30	0
31	0
32	0
33	0
34	0
35	0
36	0
37	0
38	0
39	0
40	0
41	0
42	0
43	0
44	0
45	0
46	0
47	0
48	0
49	0
50	0
51	0
52	0
53	0
54	0
55	0
56	0
57	0
58	0
59	0
60	0
61	0
62	0
63	0
64	0
65	0
66	0
67	0
68	0
69	0
70	0
71	0
72	0
73	0
74	0
75	0
76	0
77	0
78	0
79	0
80	0
81	0
82	0
83	0
84	0
85	0
86	0
87	0
88	0
89	0
90	0
91	0
92	0
93	0
94	0
95	0
96	0
97	0
98	0
99	0
100	0



Inwestycja:	PRZEBUDOWA DROGI GMINNEJ KRUSZYNEK - ŚWIĘTOSŁAW - GMINA WŁOCŁAWEK		
Inwestor:	GMINA WŁOCŁAWEK ul. KRÓLEWIECKA 7		
Nazwa rys:	PRZEKRÓJ KONSTRUKCJI NAWIERZCHNI JEZDNI		
Projektant Branży Drogowej	mgr.inż. URSZULA KĘDZIERSKA upr. do kier. rob. konstr.-bud. nr UAN-NB-8386-5/45/64Wk upr. do proj. i kier. rob. drogowych nr ABU-IX-8386-5/31/90Wk		
Data: 03.2019	Skala: 1:50; 1:10		Nr rys. 4.2